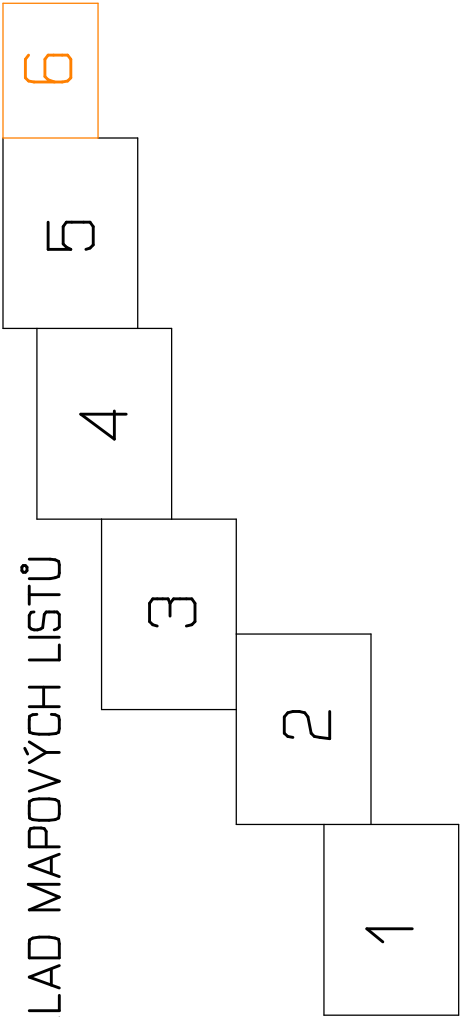



SEZNAM PS, SO :

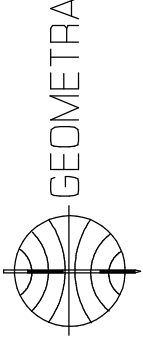
- PS 01 Kabelizace a vazby na SZZ
- PS 02 Prejezdové zabezpečovací zařízení v km 16,171
- PS 03 Prejezdové zabezpečovací zařízení v km 17,424
- SO 01 Železniční svrsek km 17,424
- SO 02 Železniční spodek km17,424
- SO 03 Prejezdová konstrukce km 17,424
- SO 04 Elektrická přípoika PZZ v km 16,171
- SO 05 Elektrická přípoika PZZ v km 17,424
- SO 06 Preložka vedení VN 22 kV v km 16,171

KLAD MAPOVÝCH LISTŮ





SB projekt s.r.o.
Kasárenská 4063/4, 695 01 Hodonín

		zeměměřická kancelář s.r.o. KYJOV , Masarykovo nám. 63 tel. 518 611 666 ICO – 253 287 27	
Katastrální území Halenkov, Nový Hrozenkov	Vyhotovil V. Vyskočil, P. Putna	Kontroloval Ing. Svatopluk Stoklaska	Zakázka č. 32/2018
Investor: SB Projekt s.r.o., Kasárenská 4063/4, 695 01 Hodonín 1	Dílařská 1003/7, Nove Mesto, 71000 Praha 1		Datum 10/2018
Název zakázky :		Výstavba PZS v km 16,171 (P8090) a 17,424 (P8093) na trati Vsetín – Velké Karlovice	
Geodetická dokumentace – obvod stavby		Část: 1,5	Scale: 1:1000
Obvod stavby – přehledná situace		Příloha: 2,6	Scale: 1:1000